








FÖRDLUPAD ÖVERSIKTSPLAN FÖR BÅLSTA





Kf §44 1994 06 13

KARTA 3

Bostäder, Industriområden
Vägar och Järnväg



-  Områden för nya bostäder, småhus
-  Områden för nya bostäder, flerbostadshus
-  Områden för nya industrier och verksamheter
-  Utbyggnadsområde för centrumfunktioner
-  Huvudvägar
-  Planerade vägar
-  Planerade gång och cykelvägar

- Beteckningar för järnvägen
-  Dubbelspårsutbyggnad före 1995
 -  Nytt stationsområde: klart 1995
 -  Dubbelspårsutbyggnad efter 1995
 -  Ny sträcka, dubbelspår, efter 1995

Skala 1:40000